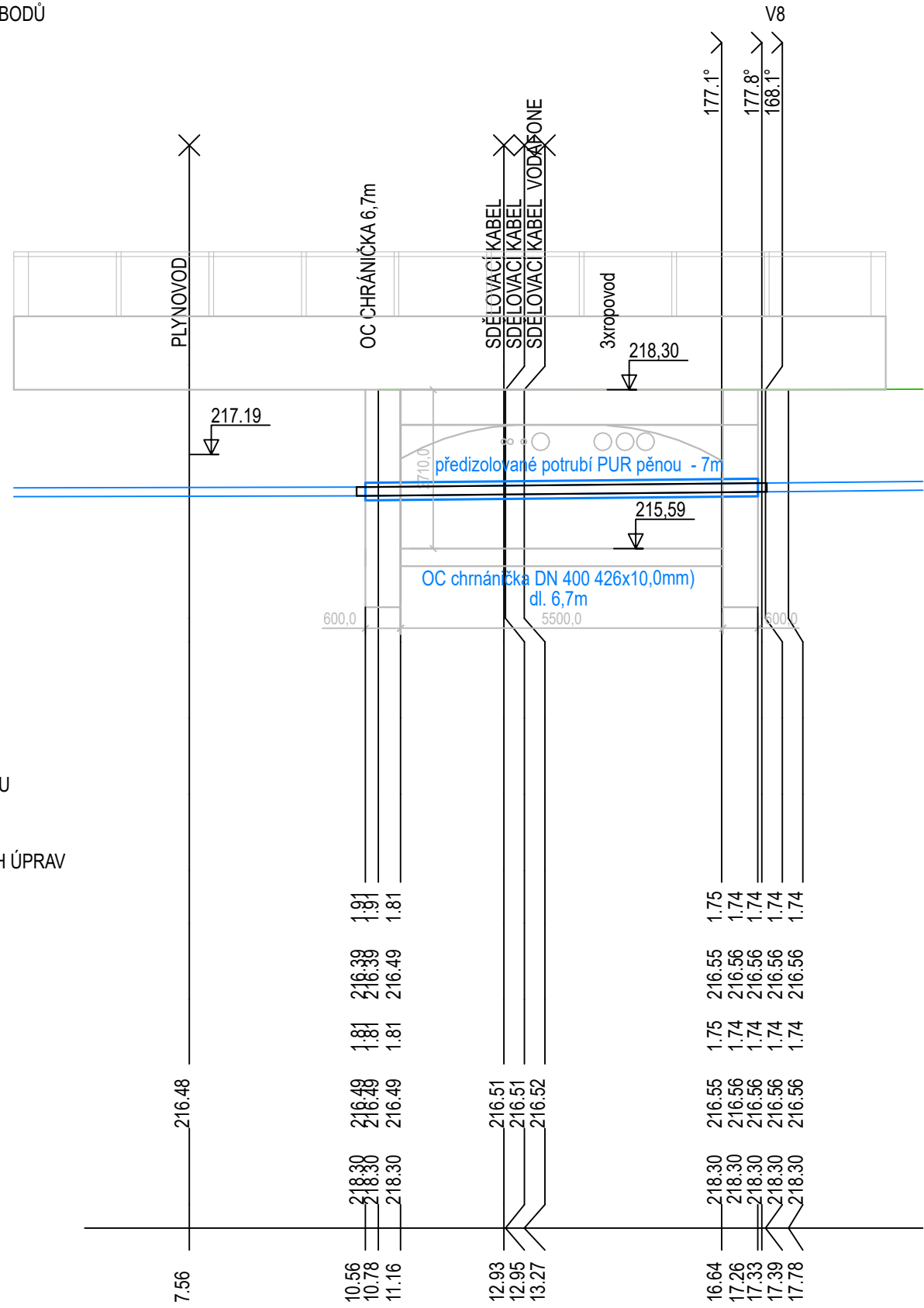


KATASTRY
PARCELNÍ ČÍSLA
DRUH POVRCHU
VZDÁL. OBJEKTŮ A VRCHOL. BODŮ
OZNAČENÍ VRCHOLOVÝCH BODŮ

SVÍTKOV	
1195/4	
CHODNÍK	
13.95	31.03

MĚŘÍTKA 1:100/100



SOUBĚH

KÓTA UPRAVENÉHO TERÉNU

KÓTA HRUBÝCH TERÉNNÍCH ÚPRAV

HLOUBKA VÝKOPU

KÓTA VÝKOPU

HLOUBKA DNA POTRUBÍ

KÓTA DNA POTRUBÍ

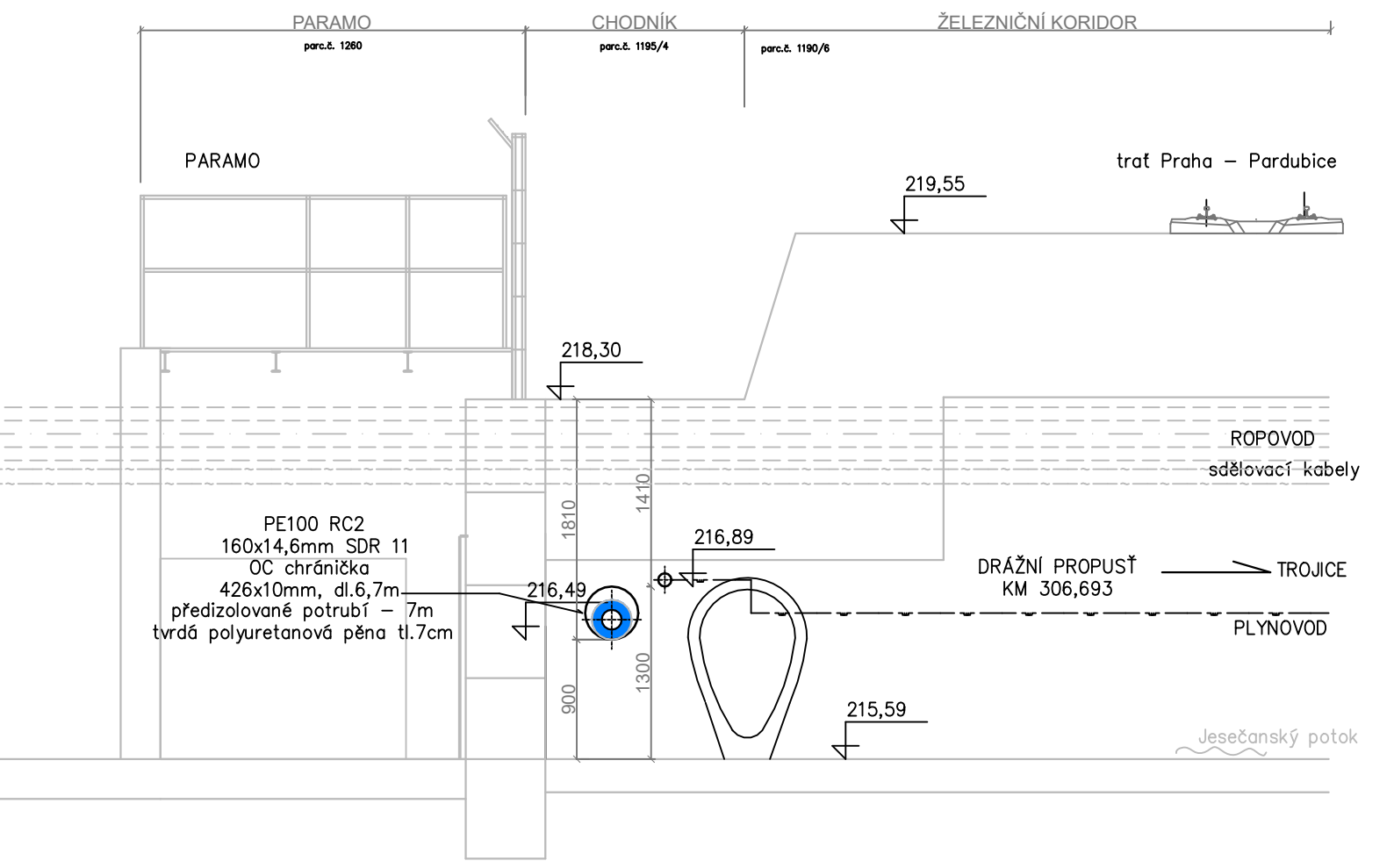
KÓTA PŮVODNÍHO TERÉNU


SROVNÁVACÍ ROVINA

STANIČENÍ [km/m]
DN[mm]-MATERIÁL-DĚLKA[m]
SKLON[‰]-DĚLKA[m]
ULOŽENÍ
PRŮTOK[l/s]-RYCHLOST[m/s]
MĚR.ZTRÁTA[m/m]-[kPa/m]

DN150-PE 100RC2 160x14,6mm SDR11-431.10		
-16.3-73.14	10.3-64.03	
pískové lože	chránička	pískové lože
10.0-0.57		
0.0026-0.0250		

ŘEZ A-A 1:50



Zodpovědný projektant	Vypracoval	Technická kontrola	<div> MULTIAQUA s. r. o. VEVERKOVA 1343 500 02 HRADEC KRÁLOVÉ IČO: 60113111 TEL. +420 498 500 359 DIČ: CZ60113111 WWW.MULTIAQUA.CZ</div>	
Ing. T. Hatková	Ing. T. Hatková	Ing. Lubor Dítě		
Kraj : Pardubický	Město: Pardubice			
Investor: VaK Pardubice,a.s. Teplého 2014, Pardubice 530 02				
PARDUBICE,UL.PŘEROVSKÁ - VODOVOD ŘEZ PROPUSTKEM			Stupeň	Společné pov.lin. stavby
			Datum	Duben 2021
			Zakázkové číslo	M20/081
			Formát	5A4
			Měřítko: 1:100/100, 1:50	Číslo přílohy: D.1.5
			Předložená dokumentace je duševním vlastnictvím firmy Multiaqua s.r.o., Hradec Králové	